

圖-1 地質断面図① 縮尺 1:200
(A-A' 断面)

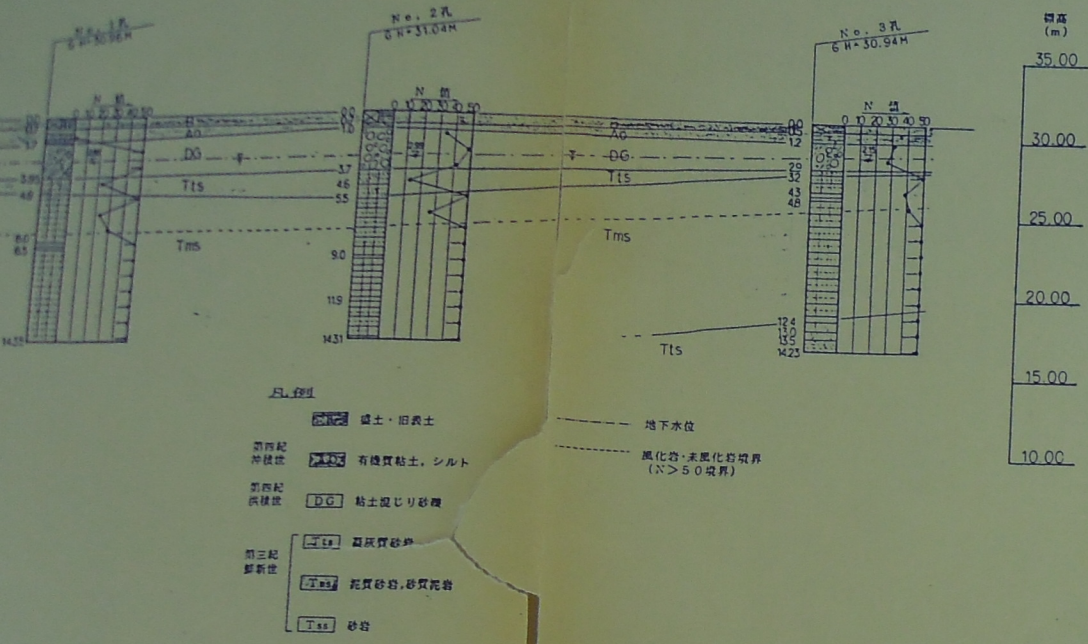
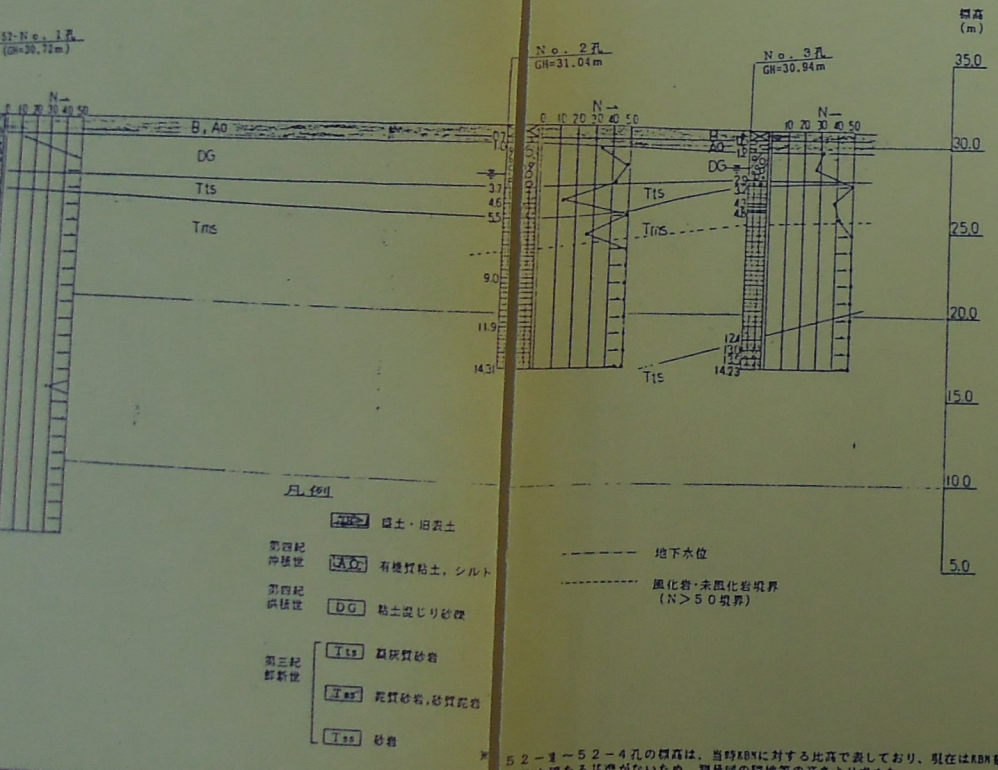
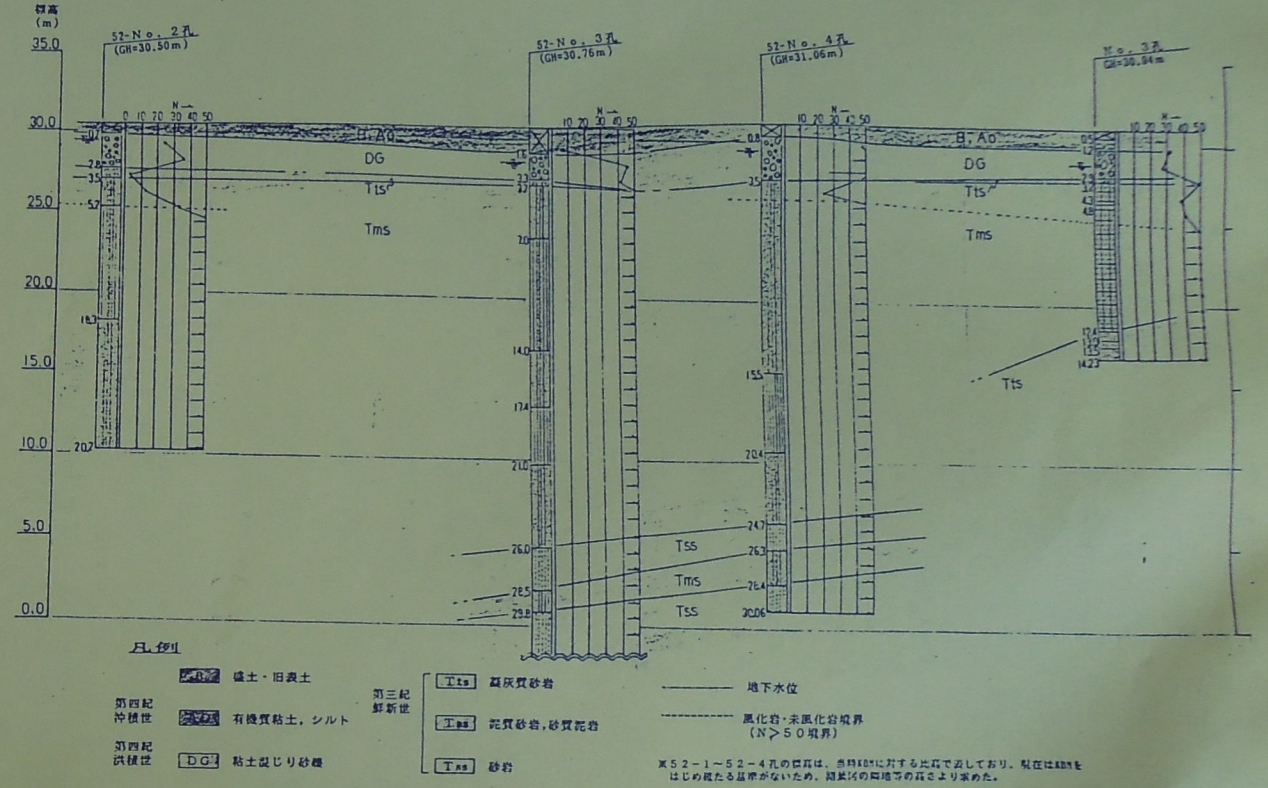


図-2 地質断面図② 縮尺 V=1:200
H=1:400
(B-B' 断面)



52-1-52-4 孔の標高は、当時RBNに対する比高で表しており、現在はRBNを
はじめたる基準がないため、測量所の標高等の高さより求めた。

図-3 地質断面図③ 縮尺 V=1:200
H=1:400
(C-C' 断面)



52-1-52-4 孔の標高は、当時RBNに対する比高で表しており、現在はRBNを
はじめたる基準がないため、測量所の標高等の高さより求めた。

件名

図名 土質柱状図